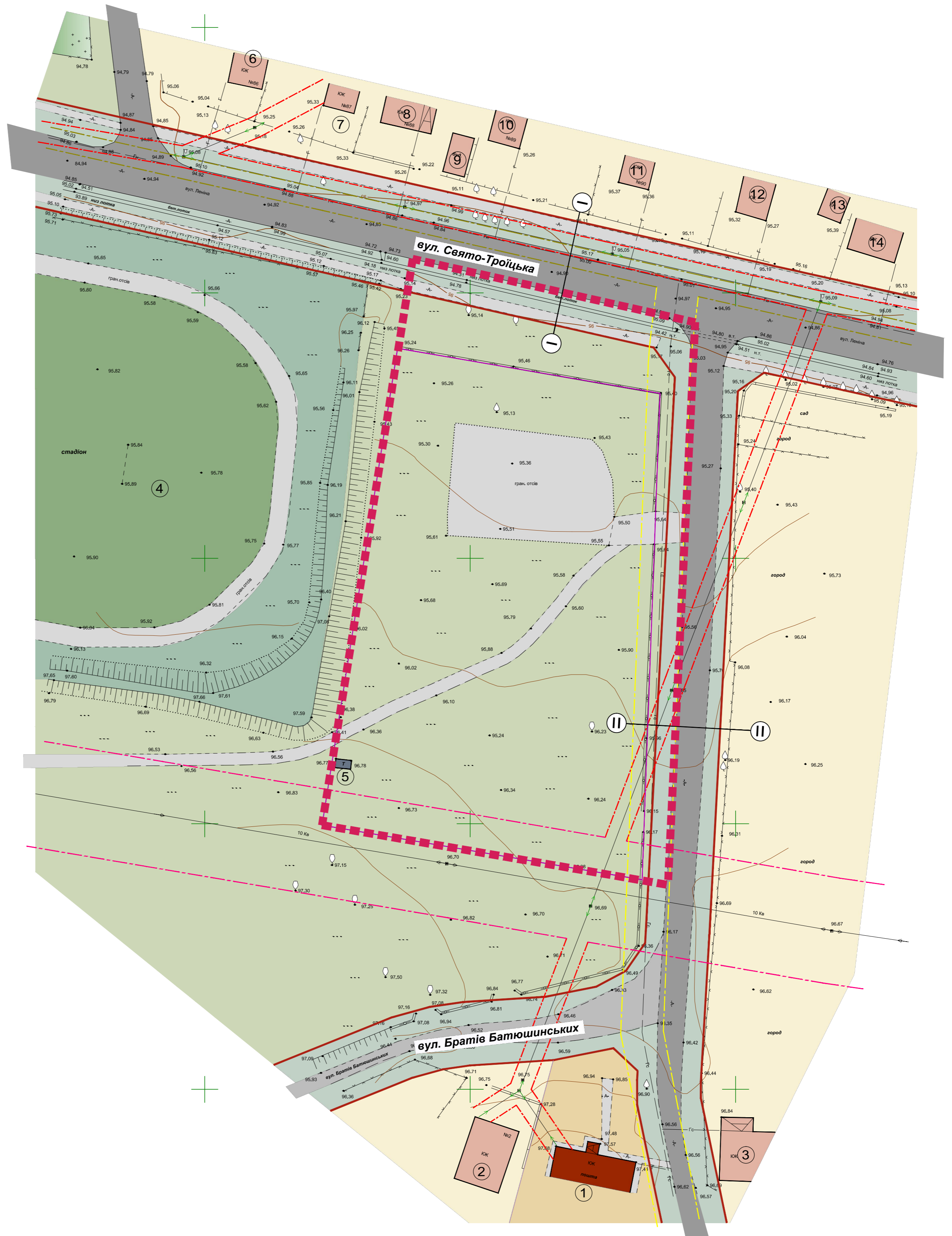
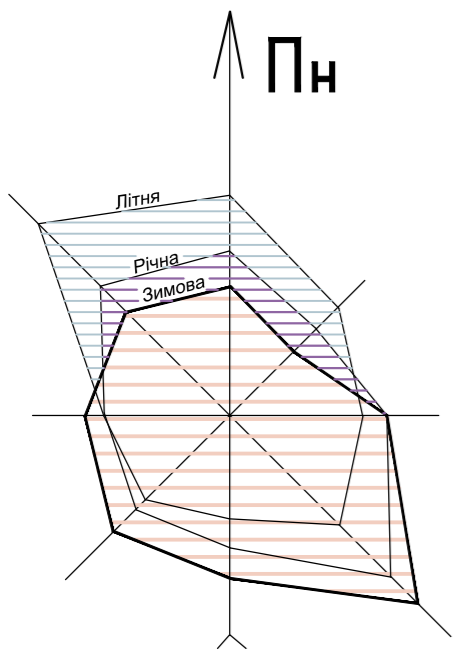


# ВЕРГУНИ ЧЕРКАСЬКОЇ ОБЛАСТІ

**ДЕТАЛЬНИЙ ПЛАН ТЕРИТОРІЇ ЧАСТИНИ СЕЛА В МЕЖАХ ЗЕМЕЛЬНОЇ ДІЛЯНКИ ПО ВУЛИЦІ СВЯТО-ТРОЇЦЬКІЙ ТА ВУЛИЦІ БРАТІВ БАТЮШИНСЬКИХ В С. ВЕРГУНИ ЧЕРКАСЬКОГО РАЙОНУ ЧЕРКАСЬКОЇ ОБЛАСТІ**

**ПЛАН ІСНУЮЧОГО ВИКОРИСТАННЯ ТЕРИТОРІЇ, ПОЄДНАНИЙ З ОПОРНИМ ПЛАНІМ І СХЕМОЮ ІСНУЮЧИХ ПЛАНУВАЛЬНИХ ОБМЕЖЕНЬ М 1:500. КРЕСЛЕННЯ ПОПЕРЕЧНИХ ПРОФІЛІВ ВУЛИЦЬ М 1:200**



**УМОВНІ ПОЗНАЧЕННЯ:**

**МЕЖІ:**

- РОЗРОБЛЕННЯ ДПТ
- МЕЖ ЗЕМЕЛЬНИХ ДІЛЯНОК

**ТЕРИТОРІЇ:**

- ОДНОПОВЕРХОВОЇ САДИБНОЇ ЖИТЛОВОЇ ЗАБУДОВИ
- ГРОМАДСЬКОГО ПРИЗНАЧЕННЯ
- ФІЗКУЛЬТОРНО-ОЗДОРОВОЧОГО ПРИЗНАЧЕННЯ
- СІЛЬСЬКОГОСПОДАРСЬКОГО ПРИЗНАЧЕННЯ
- ЗАГАЛЬНОГО КОРИСТУВАННЯ
- ВУЛИЧНО-ДОРОЖНЬОЇ МЕРЕЖІ

**БУДІВЛІ ТА СПОРУДИ:**

- ЖИТЛОВОГО ПРИЗНАЧЕННЯ
- ГРОМАДСЬКОГО ПРИЗНАЧЕННЯ
- ДОПОМІЖНІ

**ІНЖЕНЕРНІ МЕРЕЖІ:**

- ПЛ НАПРУГОЮ 10 КВ
- ПЛ НАПРУГОЮ 0,4 КВ
- ГАЗОПРОВІД СЕРЕДЬНОГО ТИСКУ
- ГАЗОПРОВІД НИЗЬКОГО ТИСКУ

**ПЛАНУВАЛЬНІ ОБМЕЖЕННЯ:**

- ОХОРОННА ЗОНА ПЛ -10 КВ (10 М ВІД КРАЙНІХ ПРОВОДІВ)
- ОХОРОННА ЗОНА ПЛ -0,4 КВ (2 М ВІД КРАЙНІХ ПРОВОДІВ)
- ОХОРОННА ЗОНА ГАЗОПРОВІДУ СЕРЕДЬНОГО ТИСКУ (4 М)
- ОХОРОННА ЗОНА ГАЗОПРОВІДУ НИЗЬКОГО ТИСКУ (2 М)
- ЧЕРВОНІ ЛІНІЇ

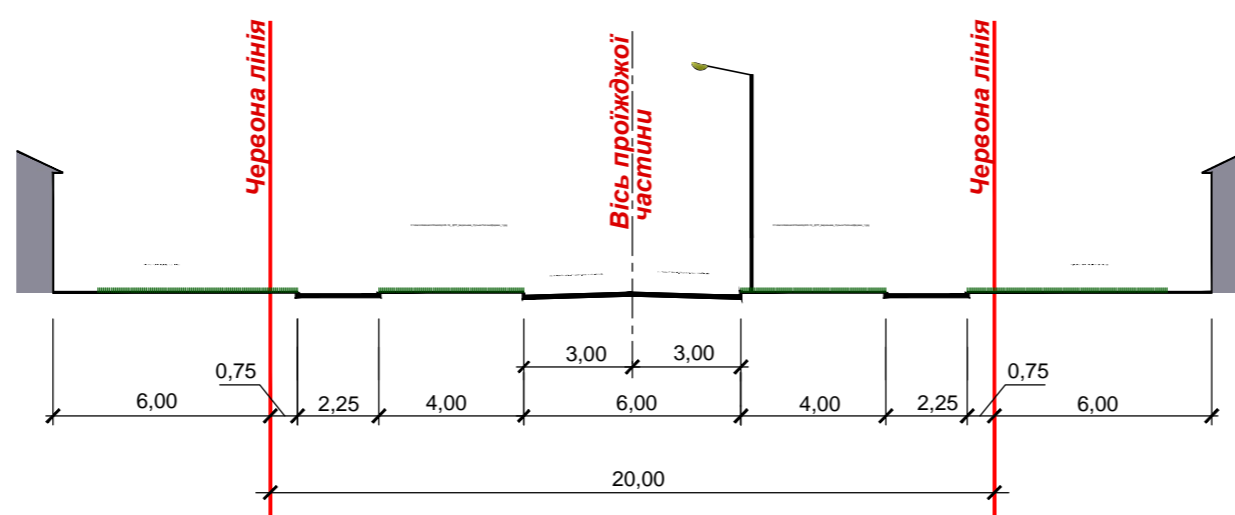
**ІНЖЕНЕРНО-ТРАНСПОРТНА ІНФРАСТРУКТУРА:**

- ЖИТЛОВІ ВУЛИЦІ
- ПРОЇЗДИ, МАЙДАНЧИКИ, ТРОТУАРИ

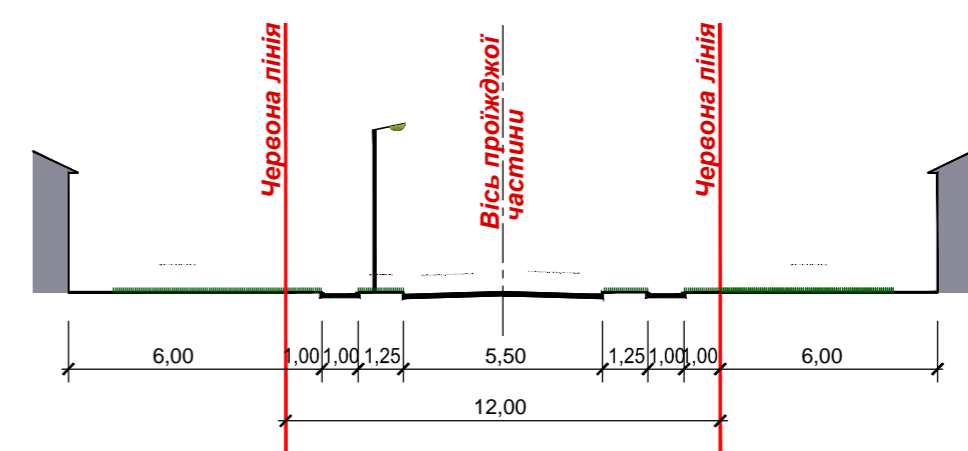
**ЕКСПЛІКАЦІЯ:**

- 1 - ПОШТА
- 2 - САДИБНИЙ ЖИТЛОВИЙ БУДИНОК
- 3 - САДИБНИЙ ЖИТЛОВИЙ БУДИНОК
- 4 - СТАДІОН
- 5 - ВБИРАЛЬНЯ
- 6 - САДИБНИЙ ЖИТЛОВИЙ БУДИНОК
- 7 - САДИБНИЙ ЖИТЛОВИЙ БУДИНОК
- 8 - САДИБНИЙ ЖИТЛОВИЙ БУДИНОК
- 9 - ГОСПОДАРСЬКА БУДІВЛЯ
- 10 - САДИБНИЙ ЖИТЛОВИЙ БУДИНОК
- 11 - САДИБНИЙ ЖИТЛОВИЙ БУДИНОК
- 12 - САДИБНИЙ ЖИТЛОВИЙ БУДИНОК
- 13 - ГОСПОДАРСЬКА БУДІВЛЯ
- 14 - САДИБНИЙ ЖИТЛОВИЙ БУДИНОК

**I-I Головна вулиця**



**II-II Житлова вулиця**



Лист № ориг. Підпис: дата Зам. №, №

				39-16-00-ГП				
				ДЕТАЛЬНИЙ ПЛАН ТЕРИТОРІЇ ЧАСТИНИ СЕЛА В МЕЖАХ ЗЕМЕЛЬНОЇ ДІЛЯНКИ ПО ВУЛИЦІ СВЯТО-ТРОЇЦЬКІЙ ТА ВУЛИЦІ БРАТІВ БАТЮШИНСЬКИХ В С. ВЕРГУНИ ЧЕРКАСЬКОГО РАЙОНУ ЧЕРКАСЬКОЇ ОБЛАСТІ				
Змін.	Кільк.	Аркуш	№ док.	Підпис	Дата			
ГАП	Корнієнко				07.16	Детальний план території		
Перев.	Савельєва				07.16			
Розроб.	Корнієнко				07.16			
				План існуючого використання території, поєднаний з опорним планом і схемою існуючих планувальних обмежень М 1:500. Креслення поперечних профілів вулиць М 1:200		Стадія	Аркуш	Аркушів
						ДПТ	3	